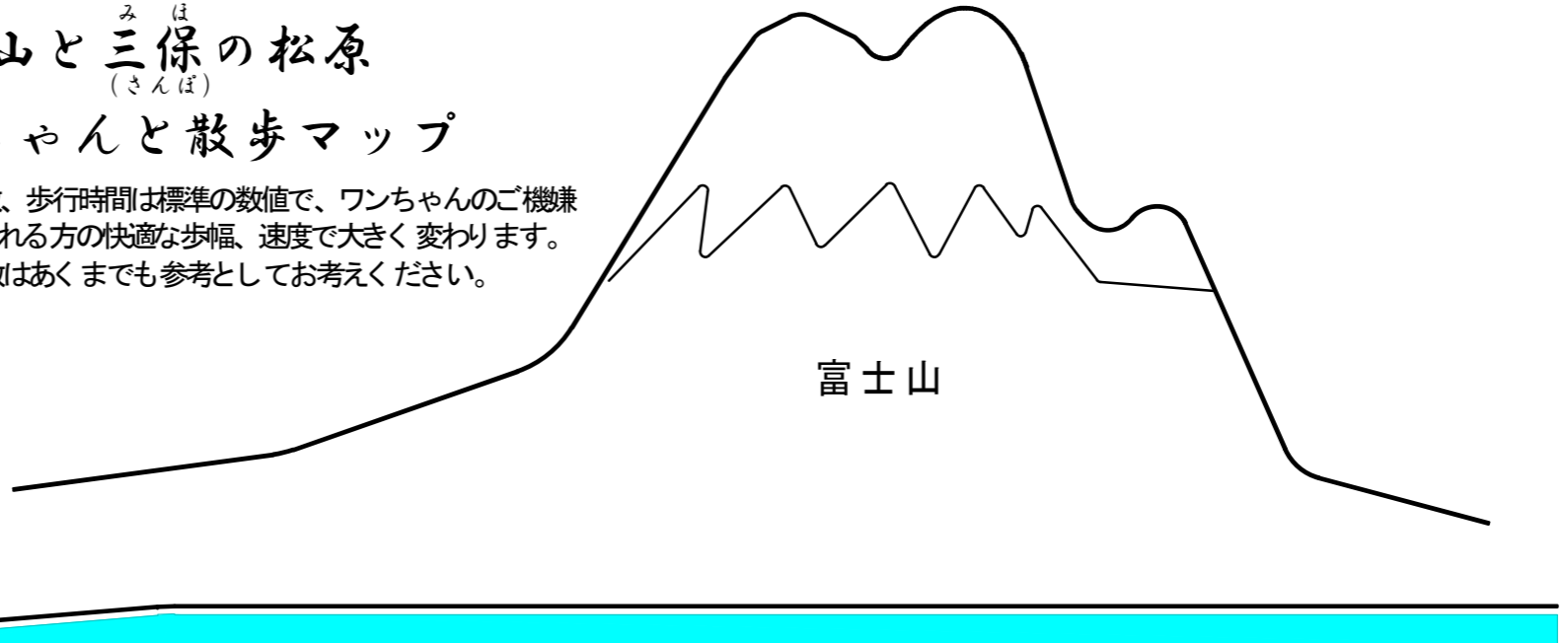
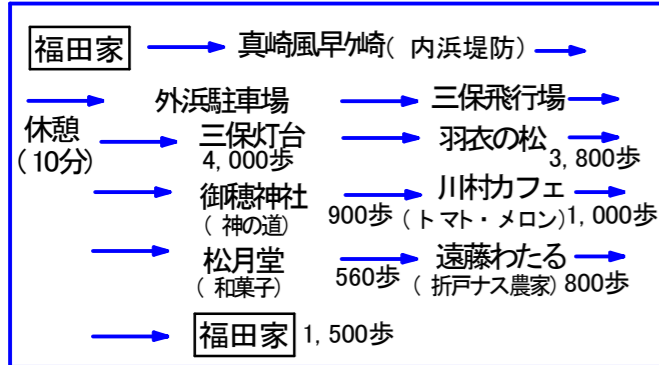


富士山と三保の松原 （さんぽ） ワンちゃんとお散歩マップ

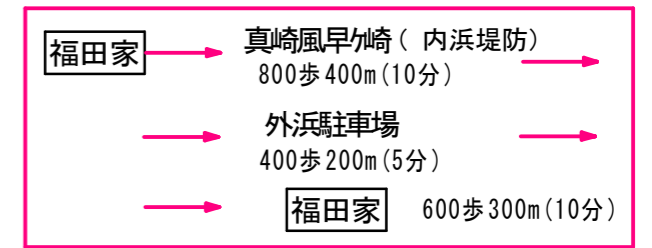
★ 記載の歩数、歩行時間は標準の数値で、ワンちゃんのご機嫌や、散歩される方の快適な歩幅、速度で大きく変わります。時間・歩数はあくまでも参考としてお考えください。



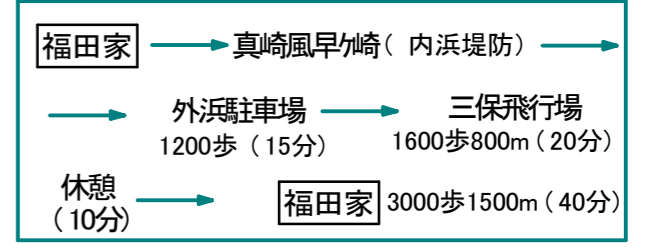
■ Dコース 12,550歩(≒2時間)
 (外浜を回遊し、富士山を眺望しながら、飛行場を越え、羽衣の松までのロングコース。帰りは神の道を通り、帰路にある川村農園直営のカフェで生ジュースを飲んだり、道草を楽しみながら福田家に帰る)



■ Aコース 1800歩(25分~30分)
 (福田家から内浜海岸堤防を歩き、富士山絶好眺望の外浜駐車場外浜駐車場を目的地として、サッカー場横から福田家に帰る)



■ Bコース 5800歩(≒1時間)
 (Aコース目的地の外浜駐車場を経て三保飛行場を目指し、飛行場で≒10分休憩を取り、野球場を廻り、福田家に帰る)



■ Cコース 8000歩(1時間半)
 (Bコースの三保飛行場を縦断し、三保灯台を目的地としたコース飛行場で10分、灯台で5分の休憩を取り、野球場を経て福田家に帰る)

